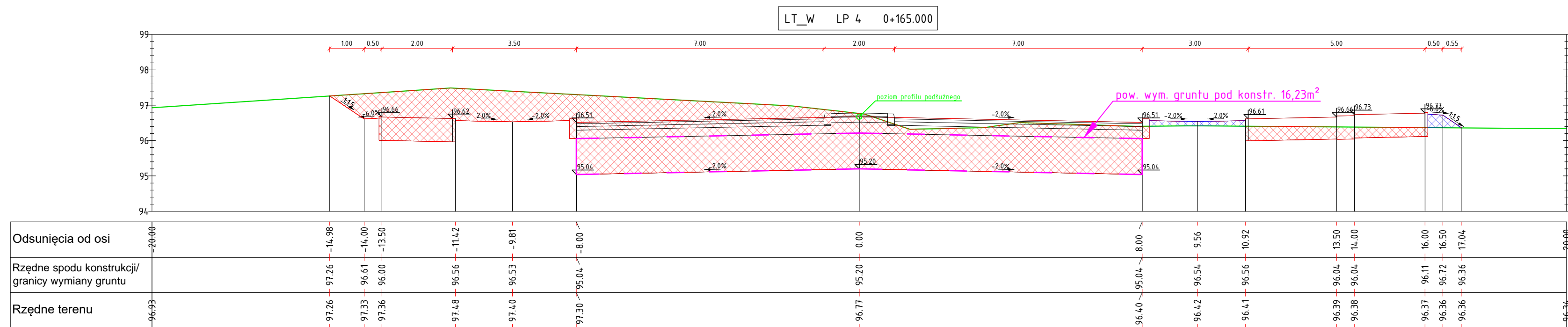
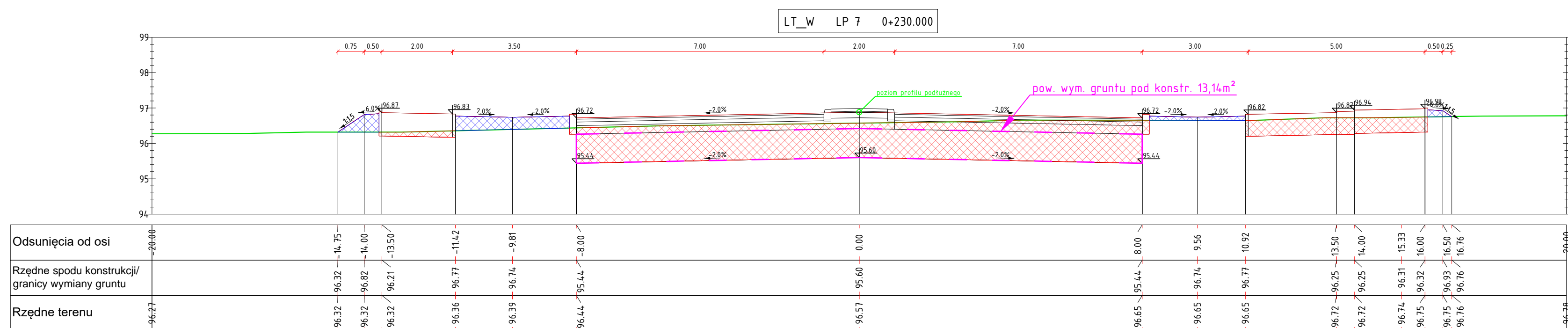


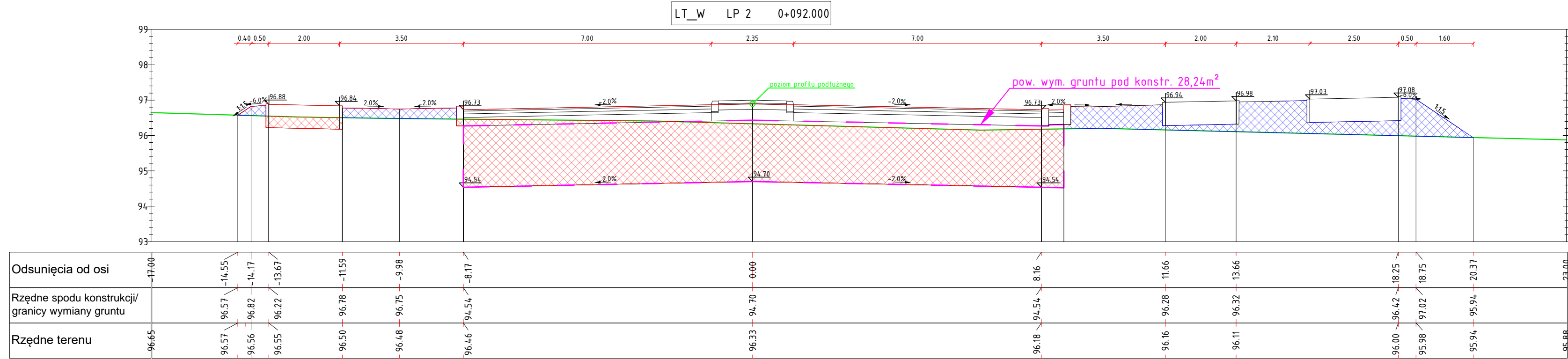
BILANS ROBÓT: KM=0+058.50						
Pow. wykopu	Pow. nasypu	Obj. wykopu	Obj. nasypu	Catk. obj. wykopu	Catk. obj. nasypu	Objętość netto
39.49	1.16	0.00	0.00	0.00	0.00	0.00



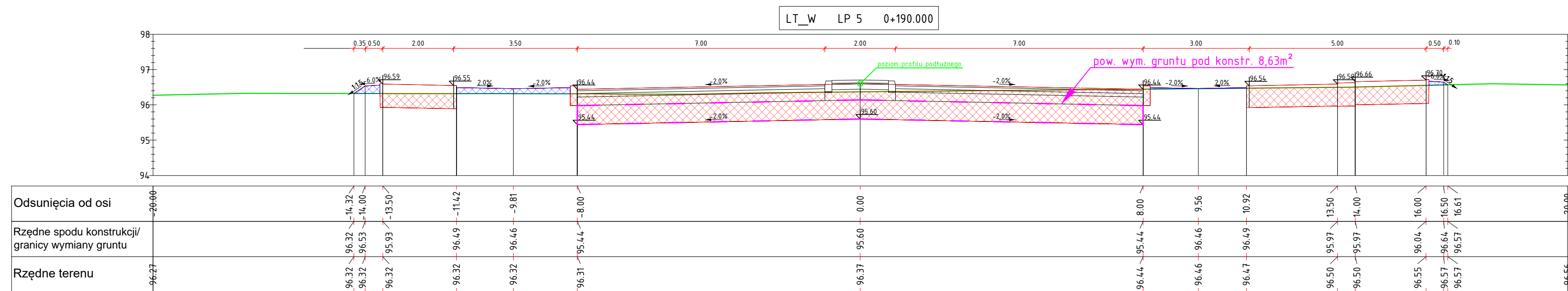
BILANS ROBÓT: KM=0+165.00						
Pow. wykopu	Pow. nasypu	Obj. wykopu	Obj. nasypu	Catk. obj. wykopu	Catk. obj. nasypu	Objętość netto
34.78	0.63	1101.02	72.45	3225.92	319.79	2906.13



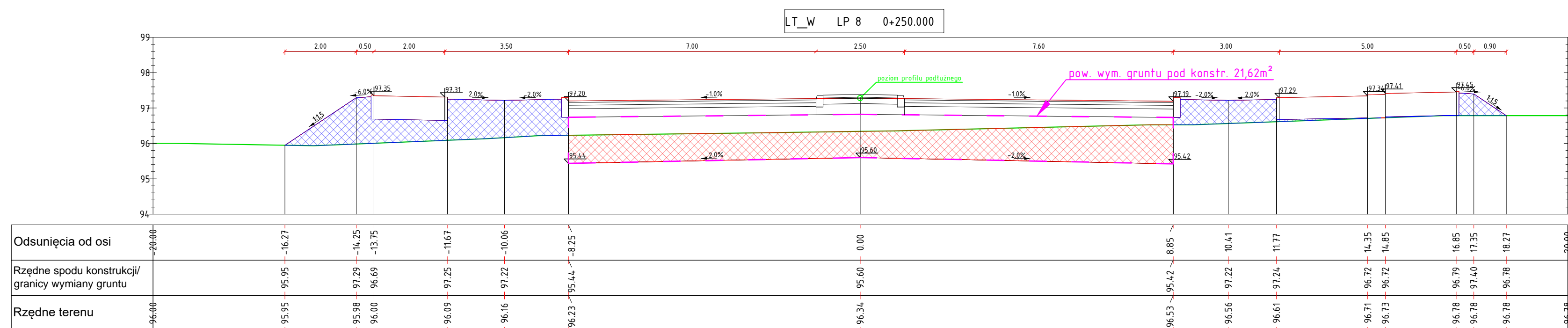
BILANS ROBÓT: KM=0+230.00						
Pow. wykopu	Pow. nasypu	Obj. wykopu	Obj. nasypu	Catk. obj. wykopu	Catk. obj. nasypu	Objętość netto
19.57	1.95	403.30	2150	4660.82	367.36	4293.46



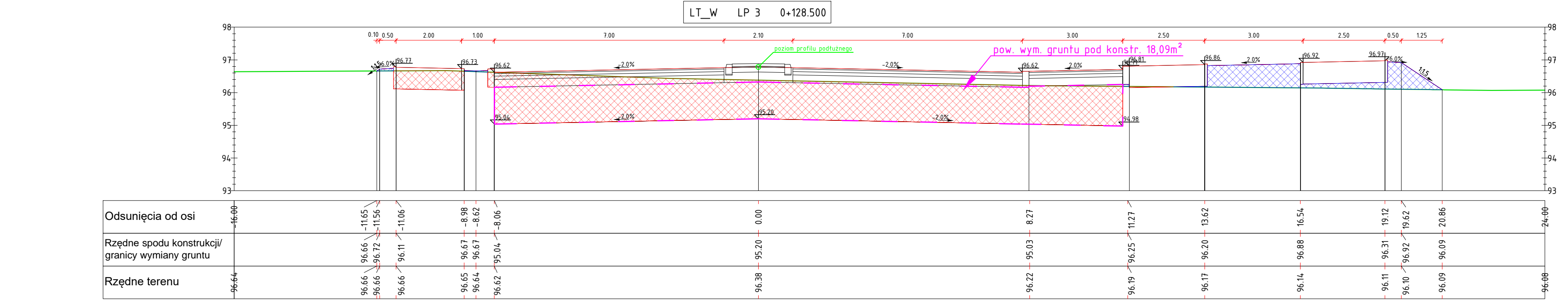
BILANS ROBÓT: KM=0+092.00						
Pow. wykopu	Pow. nasypu	Obj. wykopu	Obj. nasypu	Catk. obj. wykopu	Catk. obj. nasypu	Objętość netto
28.49	4.77	1138.67	99.33	1138.67	99.33	1039.34



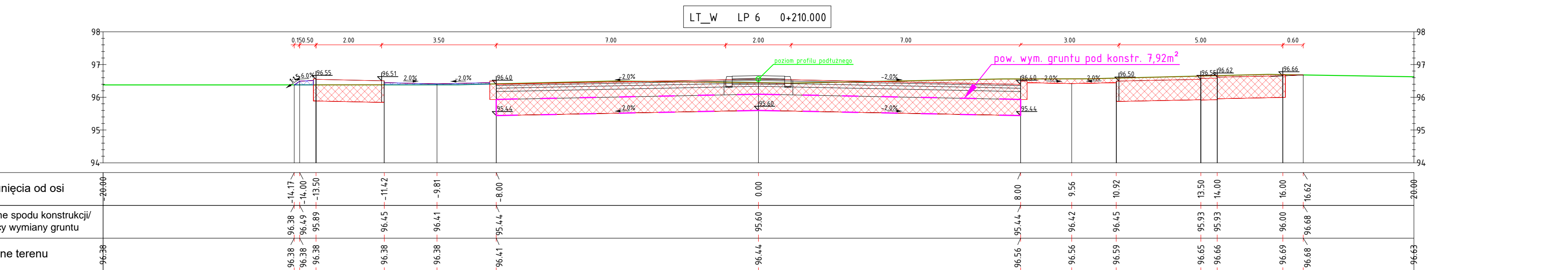
BILANS ROBÓT: KM=0+190.00						
Pow. wykopu	Pow. nasypu	Obj. wykopu	Obj. nasypu	Catk. obj. wykopu	Catk. obj. nasypu	Objętość netto
17.30	0.72	651.00	16.88	3876.92	336.66	3540.26



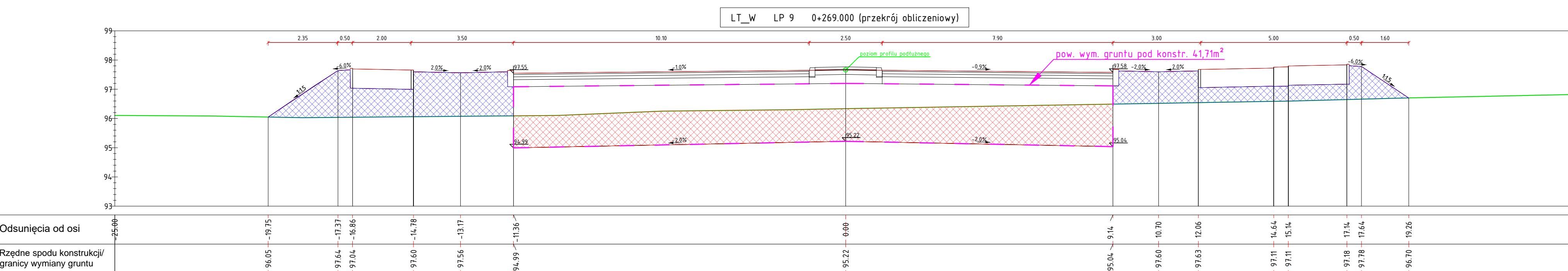
BILANS ROBÓT: KM=0+250.00						
Pow. wykopu	Pow. nasypu	Obj. wykopu	Obj. nasypu	Catk. obj. wykopu	Catk. obj. nasypu	Objętość netto
14.52	9.33	340.90	112.80	5001.72	480.16	4521.56



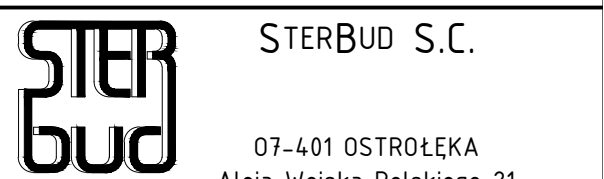
BILANS ROBÓT: KM=0+128.50						
Pow. wykopu	Pow. nasypu	Obj. wykopu	Obj. nasypu	Catk. obj. wykopu	Catk. obj. nasypu	Objętość netto
25.55	3.34	986.23	148.01	2124.90	247.34	1877.57



BILANS ROBÓT: KM=0+210.00						
Pow. wykopu	Pow. nasypu	Obj. wykopu	Obj. nasypu	Catk. obj. wykopu	Catk. obj. nasypu	Objętość netto
20.76	0.20	380.60	9.20	4257.52	345.86	3911.66



BILANS ROBÓT: KM=0+269.00						
Pow. wykopu	Pow. nasypu	Obj. wykopu	Obj. nasypu	Catk. obj. wykopu	Catk. obj. nasypu	Objętość netto
24.49	16.94	370.60	249.57	5372.32	729.73	4642.59



07-401 OSTROŁĘKA
Aleja Wojska Polskiego 21
tel. (029) 769-10-75
e-mail: biuroprojektowe@sterbud.com.pl

ZESPÓŁ PROJEKTOWY:		
IMI, NAZWISKO, NR UPRAWNIEN	SPECIALNOŚĆ	PODPIS
Karol Krużyński	PROJEKTOWA	
MAZ/0358/PWŚ/21		

ELEMENTY PROJEKTU BUDOWLANEGO:

PRZEDMIAR

INWESTOR:

PREZYDENT MIASTA OSTROŁĘKI
ul. Plac gen. J. Bema 1
07-400 Ostrołęka

ROZWIĄZANIE
BUDOWA DRUGI POWIATOWEJ
W RAMACH ZADANIA:
"BUDOWA DRUGI ŁĄCZĄCEJ
ULIC GÓRNIKÓWSKĄ I ULIC POMIAN
Z PROJEKTOWANĄ POŁUDNIOWĄ
OBWODNICĄ MIASTA OSTROŁĘKI"

07-410 Ostrołęka,
rejon ulic Górniołowskiej i Pomian
jednostka ewidencyjna: 146101.1 Ostrołęka
obrob. ewidencyjny: 0005
działki ewidencyjne nr: 514/0/3, 51388/7, 51409/3,
51408, 51407/5, 51407/1, 51389/2, 51400/2,
51399/2, 51400/1, 51400/2, 51400/1, 51423,
51398/2, 51396/1, 51395/2, 51390/3, 51390/6,
51394/3, 51393/7, 51392/8, 51392/9, 51392/11,
51392/12, 51390/5, 51391, 51390/4, 51390/14,
51390/13, 51395/32, 51394/1

TYTUŁ RYSUNKU:
UPROSZCZCZONE PRZEKROJE PODPORZĘCZNE
DO OBLICZEN ROBÓT ZIEMNYCH
WIŁOT ZACHODNI RONDA

SKALA:		DATA:	
1:100		29 listopada 2024	
PROJEKT NR:		RYSUJEK NR:	
353		353.K01	

WYKAZ:
Opracowanie rysunków, w całości lub w części, może nastąpić
wyłączenie za zgodą firmy: STERBUD.